




PLANKARTA

PLANBESTÄMMELSER

Följande gäller inom de områden som har nedanstående beteckningar. Endast angiven användning och utformning är tillåten. Där beteckning saknas gäller beteckningen inom hela området om inte annat anges.

GRÄNSBETECKNINGAR

-  Planområdesgräns
-  Användningsgräns
-  Egenskapsgräns

ANVÄNDNING AV MARK

Allmänna platser

HUVUDGATA Trafik mellan områden






LOKALGATA Lokaltrafik

P-PLATS Parkering

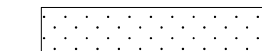
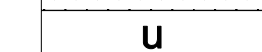
NATUR Naturområde

GCVÄG Gång och cykelväg

Kvartersmark

-  **B** Bostäder
-  **BH₁** Bostäder med handel i bottenvåningen
-  **C₁** Kyrka
-  **D** Vård
-  **KJ₁** Kontor, småindustri och hantverk

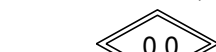
BEGRÄNSNING AV MARKENS BEBYGGANDE

-  Marken får inte bebyggas
-  **u** Marken skall vara tillgänglig för allmänna underjordiska ledningar

UTNYTTJANDEGRAD

e_{1,000} Största bruttoarea i kvadratmeter ovan mark

PLACERING, UTFORMNING, UTFÖRANDE

 **0,0** Högsta nockhöjd i meter

Värdefulla byggnader och områden

q Byggnad/Område som omfattas av 3 kap. 12§ PBL

ADMINISTRATIVA BESTÄMMELSER

Genomförandetid

Genomförandetiden är 5 år från den dag planen vinner laga kraft



Detaljplan för
Unnaryd 15:9 m fl
(Unnaryds prästgård)

I Unnaryd
Hylte kommun, Hallands län

Upprättad i december 2009
Rev. i oktober 2010

Samhällsbyggnadskontoret

Lisa Myelady
Planarkitekt

Lars Johansson
Samhällsbyggnadschef

Beslutsdatum

Samråd
SBN §24 2010-02-09

Antagen av
KF §3 2011-02-17

Laga kraft
2011-03-18

Genomförandetidens slut
2016-03-19

Skala 1:1000

Planens beteckning
Un 556

