

Samhällsbyggnadskontoret  
Miljöenheten  
Storgatan 8B  
314 80 Hyltebruk**Ansökan/anmälan om inrättande av enskild avloppsanläggning**

Enligt § 13 och § 14 i förordningen (1998:899) om miljöfarlig verksamhet och hälsoskydd

**A. Sökande**

Namn/företagsnamn	Person-/organisationsnummer
Postadress	Postnummer Ort
Telefonnummer	Mobiltelefonnummer
E-postadress	<b>Jag godkänner kommunikation via e-post</b> <input type="checkbox"/> Ja <input type="checkbox"/> Nej

**- Annan fakturaadress än ovanstående?**

Namn	
Faktureringsadress (om annan än ovan)	Postnummer Ort

**B. Uppgifter om fastigheten/fastigheterna**

Fastighetsbeteckningar på de fastigheter som ska anslutas till anläggningen	Fastighetens adress
Fastighetsbeteckning där avloppsanläggningens utsläppspunkt ska ligga (om annan än ovan)	

**C. Ansökan eller anmälan**

<b>Ansökan</b> avser anläggande av avloppsanläggning med: <input type="checkbox"/> WC och bad-, disk- och tvättvatten (BDT) <input type="checkbox"/> Enbart WC-vatten <input type="checkbox"/> WC till slutna tank och BDT till separat behandling
<b>Anmälan</b> avser: <input type="checkbox"/> Anläggande av avloppsanläggning med BDT <input type="checkbox"/> Anslutning av ytterligare hushåll eller verksamhet till en befintlig avloppsanläggning <input type="checkbox"/> Installation av torrtoalett, förmultningstolett eller eltoalett

<input type="checkbox"/> Permanentbostad	<input type="checkbox"/> Fritidsbostad	Antal hushåll: Antal personer:
<input type="checkbox"/> Samlingslokal eller annan lokal. Beskriv verksamheten: .....		Antal personer som mest:
<b>Övrigt:</b> Luftning av avloppsstam sker: <input type="checkbox"/> Ovan tak <input type="checkbox"/> Vakuumentil <input type="checkbox"/> Badkar motsvarande mer än 300 liter <input type="checkbox"/> Backspolningsfilter för dricksvatten finns		

### Entreprenör

Företagsnamn	Ansvarig utförare	
Postadress	Postnummer	Ort
E-post	Telefon dagtid	Utbildning (ange vilken)

### Kryssa i vilka bilagor som bifogas din ansökan/anmälan här:

- Bilaga 1  Markens beskaffenhet och skyddsavstånd  
 Bilaga 2  Situationsplan  
 Bilaga 3  Slamavskiljning och infiltration  
 Bilaga 4  Slamavskiljning och markbädd  
 Bilaga 5  Minireningsverk  
 Bilaga 6  Separerande system

**För att ansökan/anmälan ska anses vara komplett ska bilaga 1 och 2 alltid bifogas. Därutöver måste även den eller de bilagor som bäst passar den valda anläggningen bifogas.**

Ansökningshandlingarna bör vara kompletta vid inlämnandet, om inte kommer krav att ställas på komplettering. Detta kan resultera i avvisning av ansökan och/eller ökad handläggningstid, vilket också kan resultera i merkostnad för dig som sökande.

Vid behov kan Miljöenheten komma att kräva in ytterligare dokumentation, såsom geohydrologisk undersökning.

### Information om avgifter

Samhällsbyggnadsnämnden tar ut en fast avgift för prövning av ansökan/anmälan, taxan är fastställd av Kommunfullmäktige.

Om handläggningen överskrider tiden för den fasta avgiften kommer timtaxa att debiteras. Timavgiften är för närvarande 920 kr.

### Underskrift av sökande

Ort och datum	
Namnteckning	Namnförtydligande

**Blanketten skickas till:**

Samhällsbyggnadskontoret, miljöenheten  
Storgatan 8B, 314 80 Hyltebruk  
eller via e-post till: [sbk@hylte.se](mailto:sbk@hylte.se)

**Personuppgiftshantering, GDPR**

Vi behöver spara och behandla dina personuppgifter i formuläret, för att kunna hantera ditt ärende.

Vi tillämpar gällande lagstiftning vid all behandling av personuppgifter. Den rättsliga grunden för att behandla dina personuppgifter är myndighetsutövning. Dina uppgifter kommer att sparas så länge din verksamhet/ärende pågår. Därefter raderas dina uppgifter.

Vi kan även komma att dela dina personuppgifter med en tredje part, förutsatt att vi är skyldiga att göra så enligt lag.

Personuppgiftsansvarig är samhällsbyggnadsnämnden. Du har rätt att kontakta oss om du vill ha ut information om de uppgifter vi har om dig, för att begära rättelse, överföring eller för att begära att vi begränsar behandlingen, för att göra invändningar eller begära radering av dina uppgifter. Detta gör du enklast genom att kontakta oss på [kommunen@hylte.se](mailto:kommunen@hylte.se). Du når vårt dataskyddsombud via vårt Kontaktcenter på telefon: 0345-180 00. Om du har klagomål på vår behandling av dina personuppgifter har du rätt att inge klagomål till Integritetsskyddsmyndigheten.

## Bilaga 1 – Markens beskaffenhet och information om dricksvattentäcker

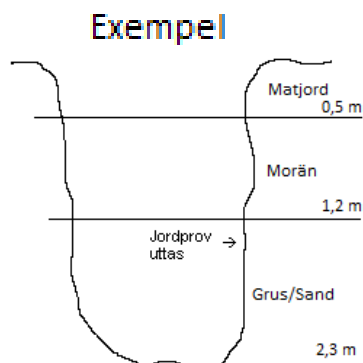
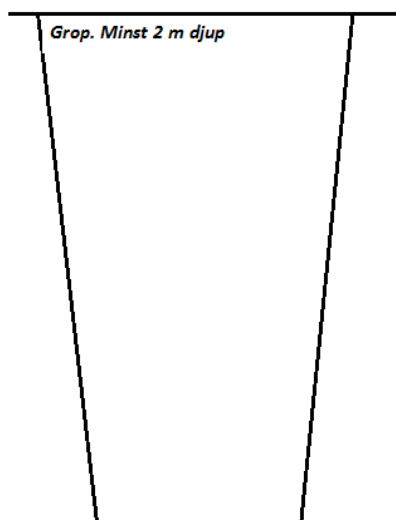
### Uppgifter om grund- och ytvatten

Grundvattnets yta under befintlig markyta: .....m Datum för mätning: .....  
 Nivå som högsta grundvattenytan bedöms ligga på: .....m  
 Avstånd till närmaste ytvatten (inom 100 meter): .....m

### Markprofil

Ange vilken jordart som finns i de olika lagren och dess tjocklek.  
 Markera på markprofilen nedan vilket djup jordprovet är taget. Jordprov tas på det djup som anläggningens schaktbotten kommer att ligga.

Djup till berg eller grundvatten: .....m



- Perkolationsstest utförd (LTAR) – Resultat \_\_\_\_\_  
 Siktanalys. (**Bifoga protokoll**)  
 Er bedömning av markens infiltrationskapacitet:  God  Behöver förstärkas  Går ej att infiltrera

### Uppgifter om närliggande vattentäcker

Den egna dricksvattenbrunnen:  Borrad  Grävd Djup: .....m  Kommunalt vatten  
 Avstånd mellan den egna dricksvattenbrunnen och avloppsanläggningens utsläppspunkt: .....  
 Närliggande vattentäcker (alla vattentäcker inom 200 meter ska redovisas här och på situationsplanen).  
 Fastighet: .....Avstånd .....m  Borrad  Grävd Djup: .....m  
 Fastighet: .....Avstånd .....m  Borrad  Grävd Djup: .....m

## Bilaga 2 – Situationsplan

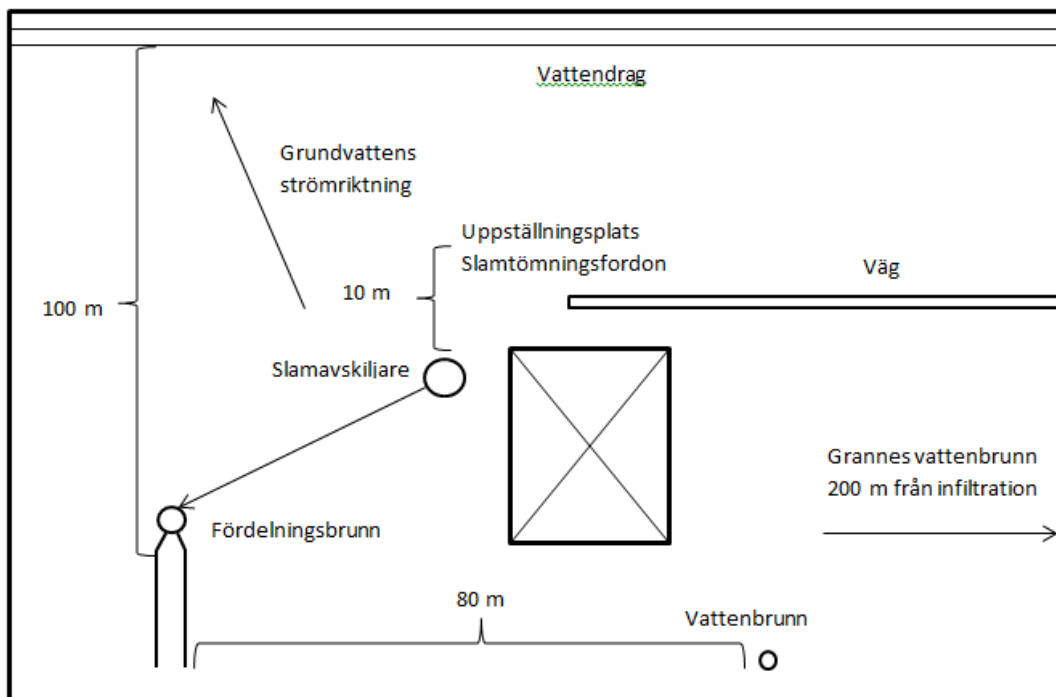
### Situationsplan/karta

Situationsplanen ska vara lättöverskådlig, orienterbar och avstånd ska redovisas. Nedanstående uppgifter ska markeras på situationsplanen.

- Avloppsanläggningens placering och delar.
- Avloppsanläggningens utsläppspunkt.
- **ALLA** vattentäcker inom 200 m från anläggningen.
- Grundvattnets strömriktning (om möjligt).
- Fastighetsgränser samt byggnader inom fastigheten.
- Närliggande vattendrag, diken och sjöar.
- Slamavskiljares placering och plats för slamsugningsbil.
- Placering av fosforfälla och avstånd till farbar väg (om man ansöker om fosforfälla).
- Placering av eventuella energibrunnar eller jordvärmeslingor.

Situationsplan över fastigheten kan fås vid besök på fastigheten eller om ni hör av er till [kommunen@hylte.se](mailto:kommunen@hylte.se) eller [sbk@hylte.se](mailto:sbk@hylte.se)

Exempel på hur en situationsplan kan se ut:



Observera att du inte kan använda denna exempelkarta ovan för att fylla i dina uppgifter.